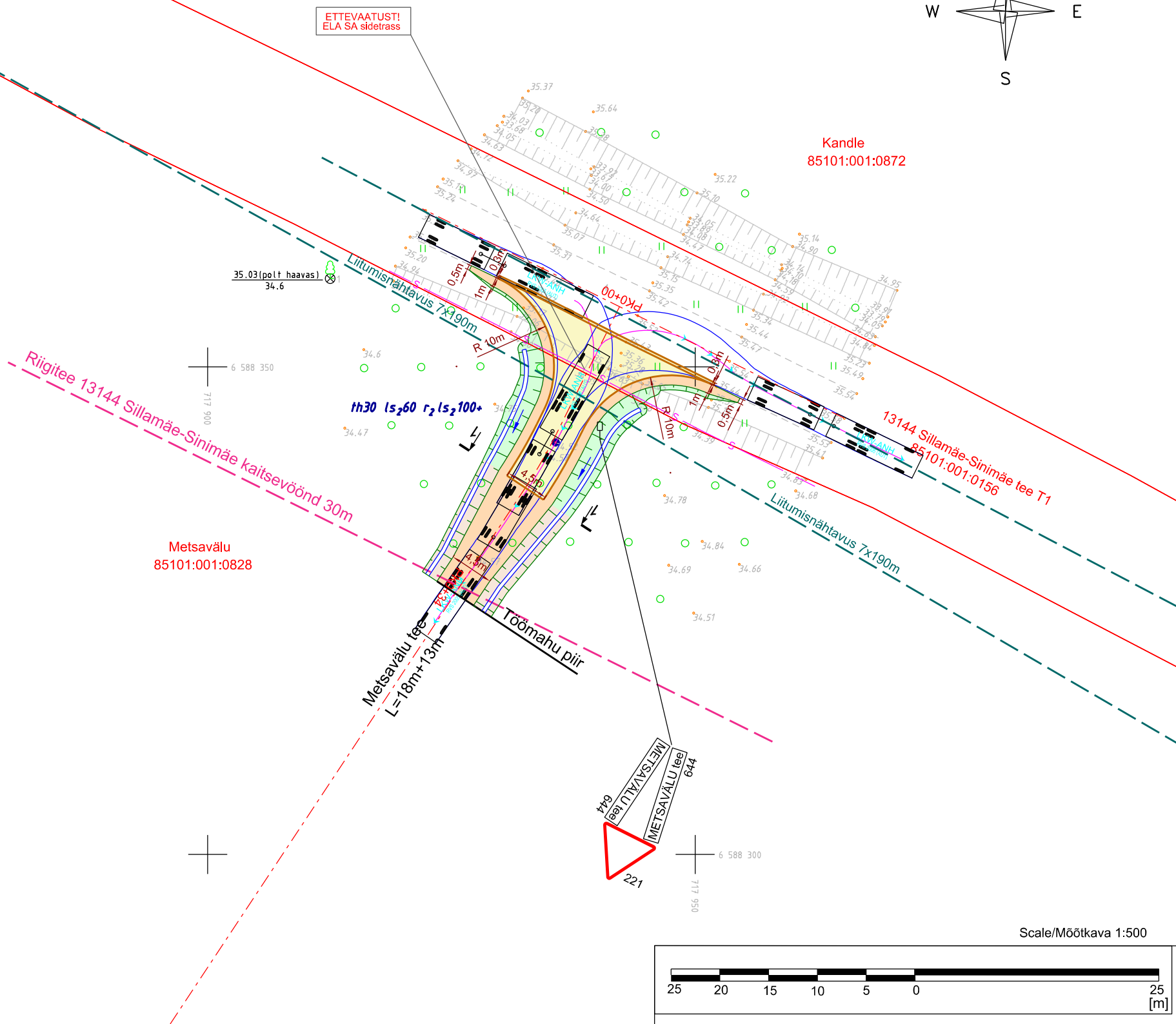
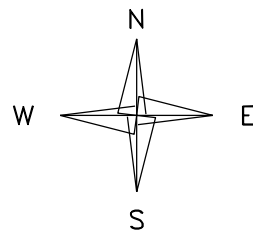



TINGMÄRGID:	
	PROJ. JUURDEPÄÄSUTEE KATTESERV
	PROJ. MULDE NÕLV
	PROJ. JUURDEPÄÄSUTEE A/B KATE
	PROJ. PEENRA KINDLUSTUS
	PROJ. NÕLVA HALJASTUS
	Profileeritav/kooritav/täidetav mulle
	PROJ. KRAAV
	OL.OL. ELA SA sidetrass
	KATASTRIÜKSUSE PIIR
	LIKVIDEERITAV OBJEKT



Koordinaadid L-Est 97 süsteemis
Kõrgused EH2000 (Amsterdami) süsteemis
Katastriüksuse piirid seisuga 18.03.2026 on saadud Maa- ja Ruumiametist
Kihil "PIIR" esitatud piirjoonte asukohad on informatiivsed

 <div>MÄGER POEGADEGA OÜ</div>		Saekoja 36A Tartu 50107 Tel:+372 5349 3059 magerpoegadega@gmail.com MTR EEG000360		Töö nimetus: Sillamäe-Sinimäe riigitee ristumiskoht Metsaväli teega	
Objekti aadress: Ida-Viru maakond, Narva-Jõesuu linn, Perjatsi küla		Tellija: OÜ Piiber Projekt		Joonise nimetus: Maa-ala plaan	
Juhataja Kristjan Kutsar	Altkiri: / digi /	Kuupäev: 09.03.2026			
Geodeet Vello Oras	Altkiri: / digi /	Kuupäev: 09.03.2026	Mõõtkava: 1:500	Töö nr: MP-1550/26G	Joonise nr: 1/1

Nr.										
Teelahendused OÜ		TELLIJA/CLIENT Piiber Projekt OÜ								
		OBJEKT/OBJECT Ida-Viru maakond, Narva-Jõesuu linn, Perjatsi küla, riigitee 13144 Sillamäe-Sinimäe								
		LÕIK/SECTION Mahasõidukoht Metsavälja teele (km 2,070)								
		MTR ELK000135, EEP004085, EPE001377.								
PROJ/DESIGNED A. Afanasjev		ALLKIRI/SIGNATURE /allkirjastatud digitaalselt/	KUUPÄEV/DATE 17.05.2026		JOONISE NIMETUS/DRAWING NAME Autorongi pöördekoridorid (18,75m)					
KONTR/CHECKED J. Jermolovitš		ALLKIRI/SIGNATURE /allkirjastatud digitaalselt/	KUUPÄEV/DATE 17.05.2026		PROJ NR/PROJ NO PP-26-02	JOONISE NR/ DRAWING NO 3.1	PROJ ETAPP/DESIGN STAGE Põhiprojekt		MÕÖT/SCALE 1:500	REV 0